

Interreg
Mediterranean



**POS
BE
MED**

EID MÉDITERRANÉE
OPÉRATEUR PUBLIC EN ZONES HUMIDES
Démonstration

« Vers un tourisme durable en Méditerranée »

Cannes – 26 juin 2017


**MEDITERRANÉE
2000**

Hugues HEURTEFEUX
Maria Eugenia GIUNTA FORNASIN
Olivia FAUNY
Vincent BERGTHOLD

- Plantes à fleurs
- Endémique à la Méditerranée
- Herbiers de posidonie



- Rhizomes et feuilles mortes de *Posidonia oceanica* échoués






EID Méd – Hyères (04/2017)

Accumulation de
feuilles mortes

=

**Banquettes de
posidonie**



- ✓ Protection des plages et du trait de côte contre l'érosion
- ✓ Litière et banque de graines
- ✓ Etape du cycle de vie des posidonies

Gestion durable des banquettes de posidonie en Méditerranée



Programme Interreg Mediterranean



18 mois (Janvier 2017 → Juin 2018)



Fonds FEDER



Chef de file : EID Méditerranée



5 partenaires européens



Interreg
Mediterranean



Cannes - 26 juin 2017

Gestion durable des banquettes de posidonie en Méditerranée



- Sensibiliser sur les avantages des banquettes de posidonie
- Proposer des outils de **gestion durable** aux communes

- Stratégie transnationale de gestion du **système posidonie/plage/dune** sur l'ensemble du bassin Nord de la Méditerranée

Premiers résultats

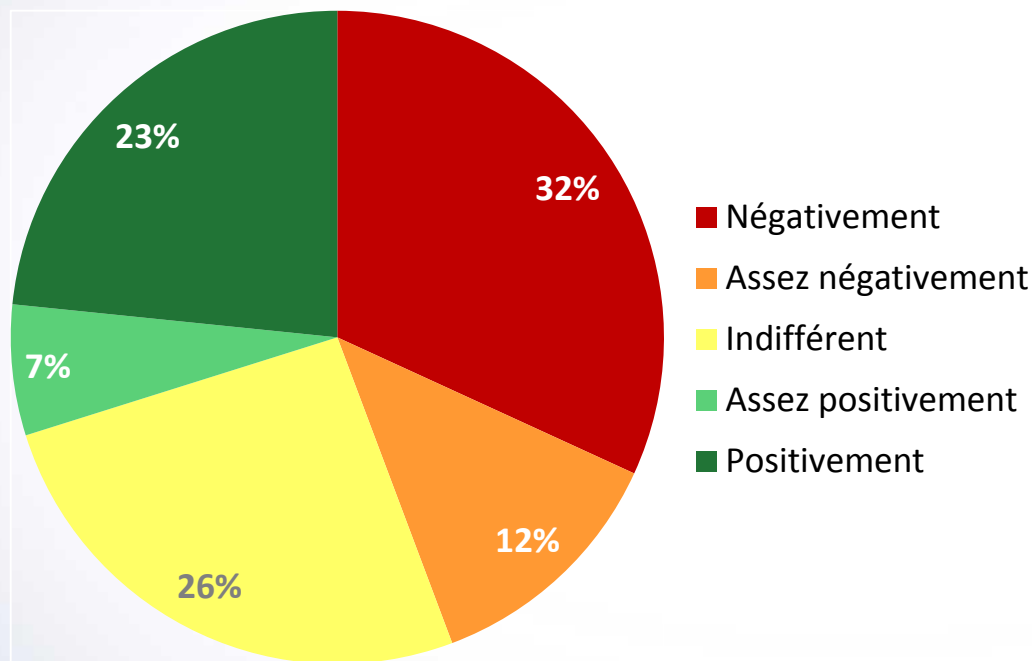
- Perception des banquettes par les usagers de la plage
- Cartographie des banquettes
- Revalorisations possibles

Perception des banquettes par les usagers de la plage

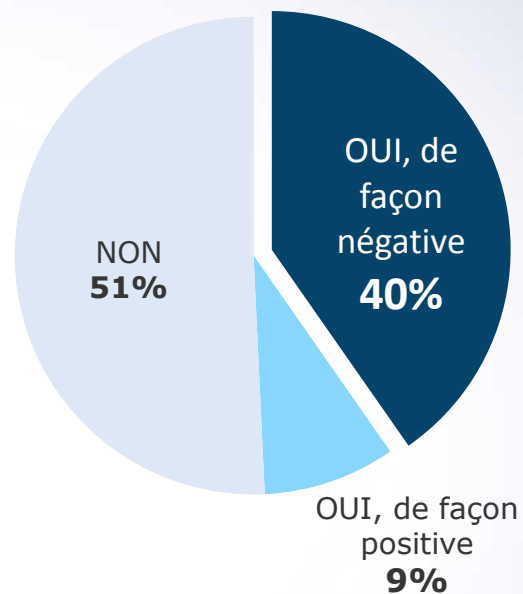
- ▶ Questionnaire sur les plages
- ▶ 200 personnes interrogées
- ▶ Région PACA concernée



« Comment percevez-vous les banquettes de posidonie ? »

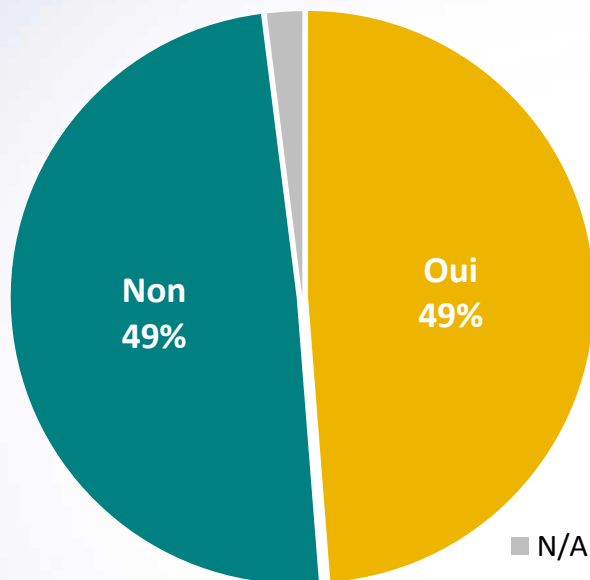


« Est-ce que les banquettes influent sur le choix de la plage ? »

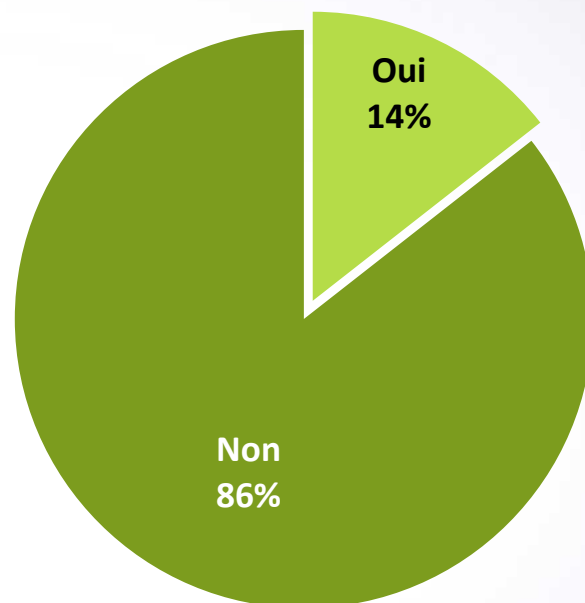


➔ Les banquettes font « fuir » 40% des usagers

« Avez-vous connaissance du rôle écologique des banquettes ? »



« La sensibilisation est-elle suffisante ? »



- Importance de la **communication** et de l'**éducation**
 - Moyens ludiques et accessibles

Cartographie

- Rencontre des gestionnaires
- Relevés cartographiques et localisation des banquettes à la main



Cartographie

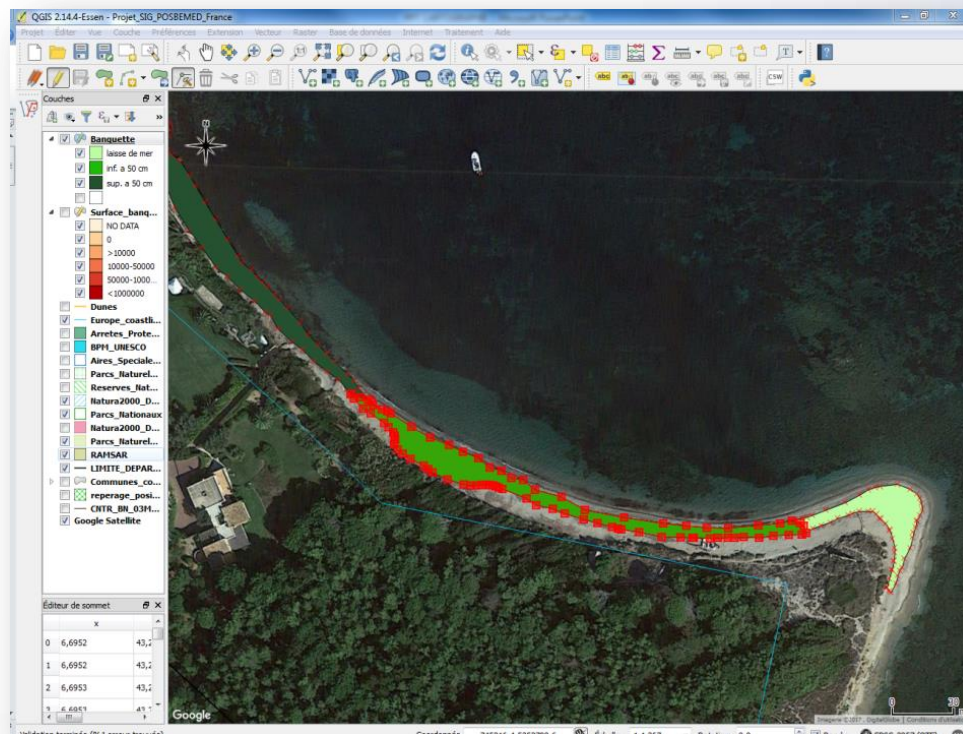
- Rencontre des gestionnaires
- Relevés cartographiques et localisation des banquettes à la main
- Mesure de la hauteur des banquettes
- Prises de photo



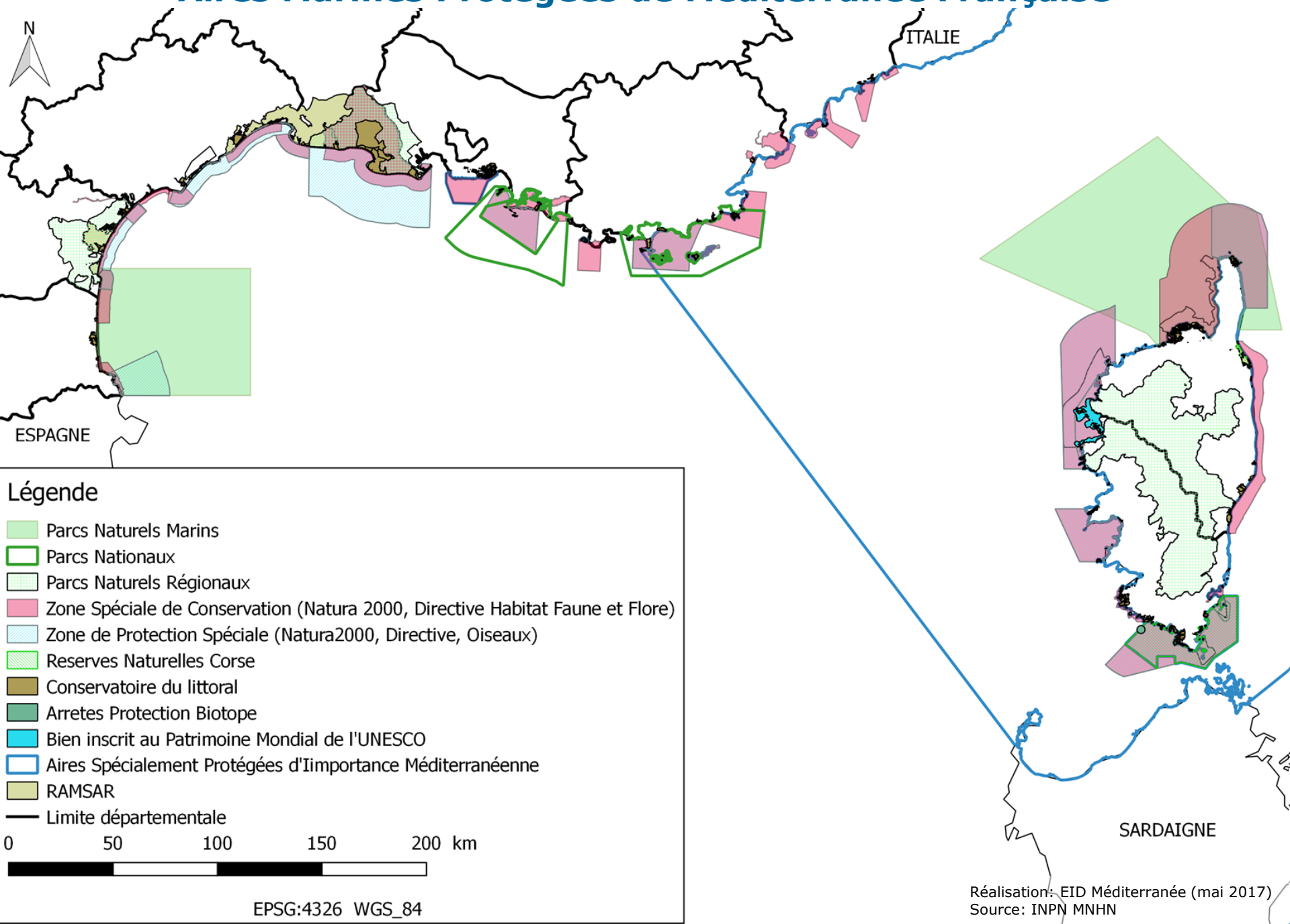
Cartographie

Traitement sur logiciel libre

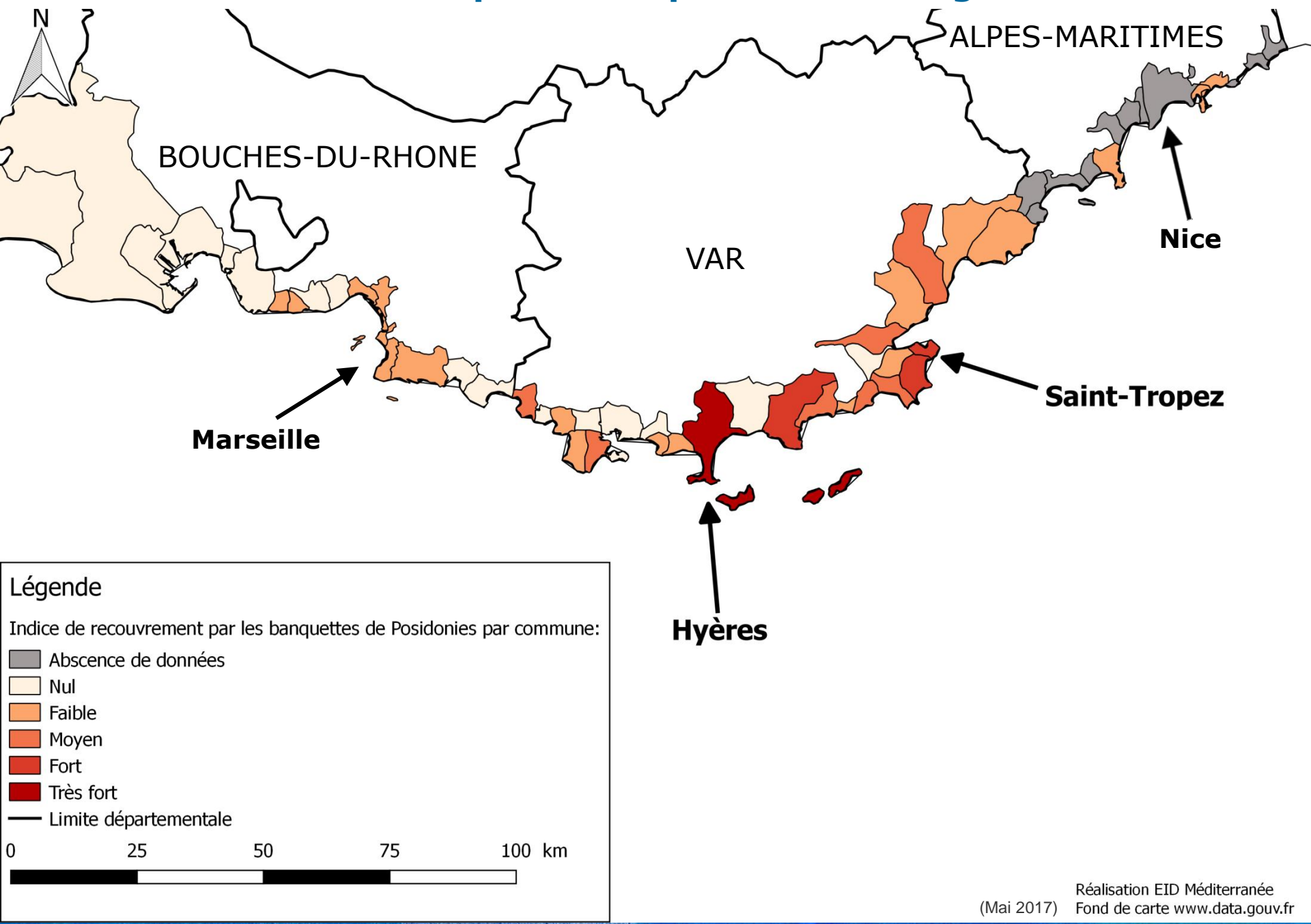
- Aires Marines Protégées
- Banquettes de posidonie
- Herbiers de posidonie
- Habitats dunaires
- Activités commerciales
- Pavillon Bleu



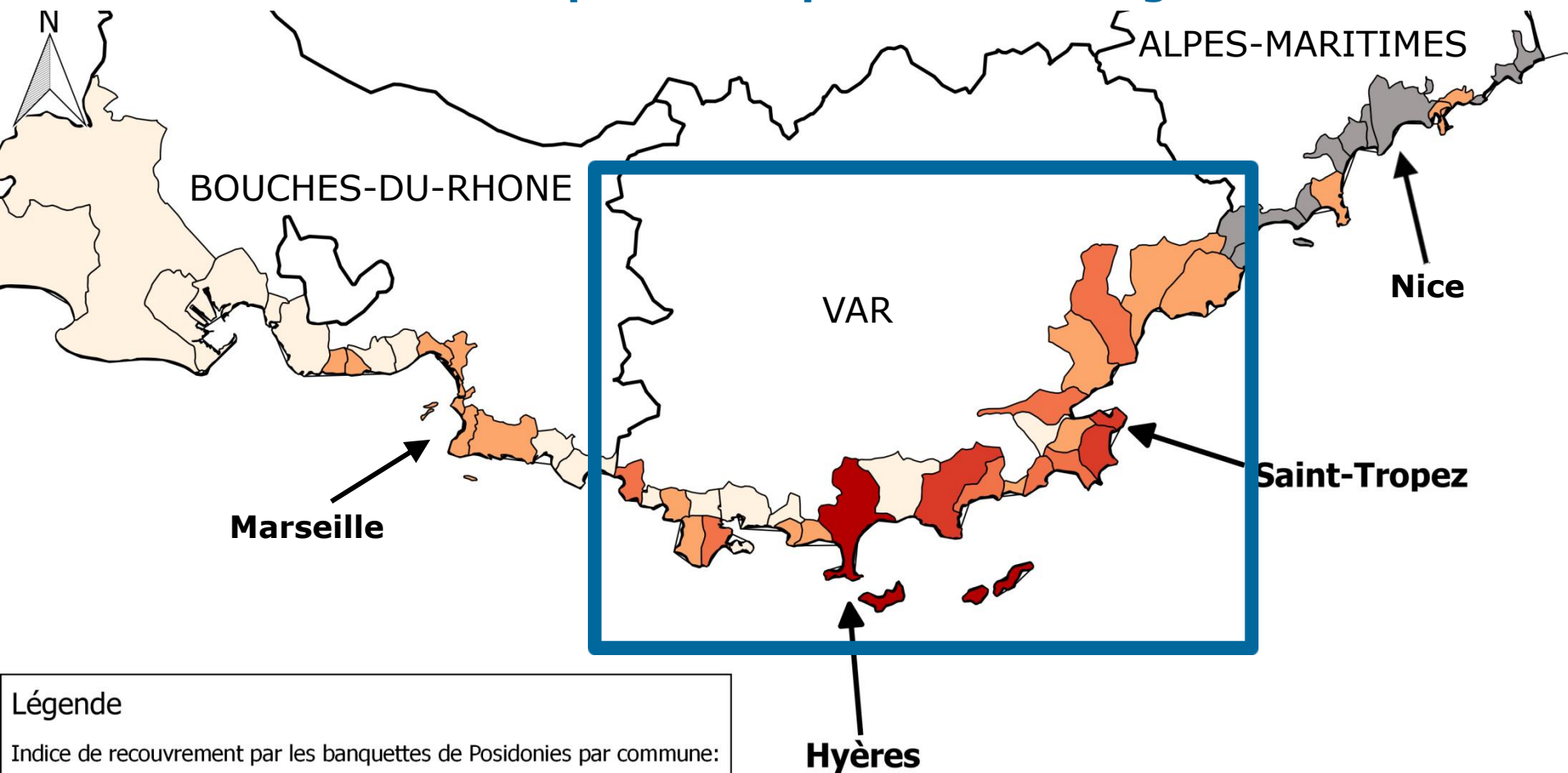
Aires Marines Protégées de Méditerranée Française



Surface des banquettes de posidonie en région PACA



Surface des banquettes de posidonie en région PACA



Légende

Indice de recouvrement par les banquettes de Posidonies par commune:

■ Absence de données

■ Nul

■ Faible

■ Moyen

■ Fort

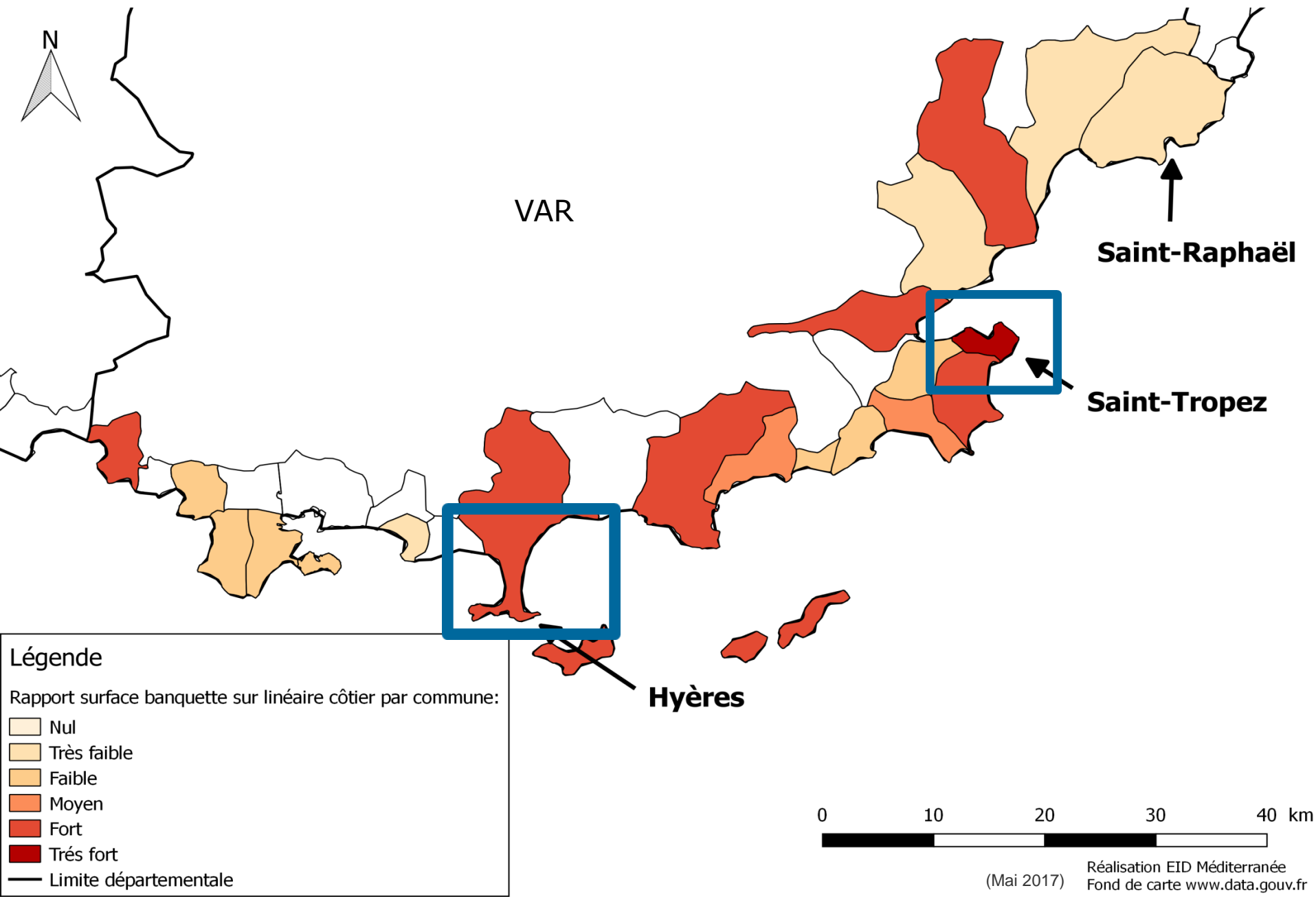
■ Très fort

— Limite départementale

0 25 50 75 100 km



Surface des banquettes / longueur des plages



Plage des Canebiers (Saint-Tropez)



Plage de l'Almanarre (Hyères)

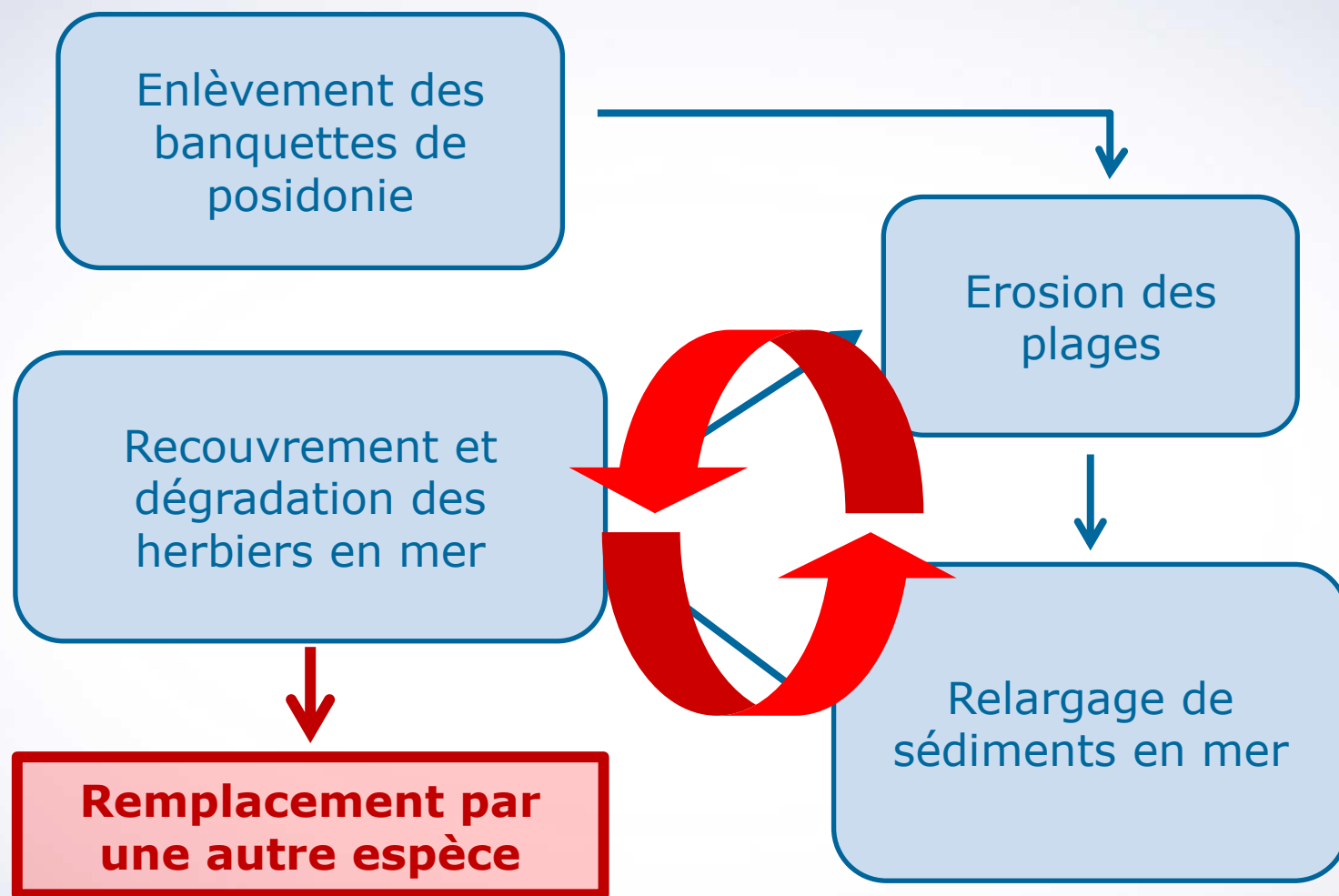


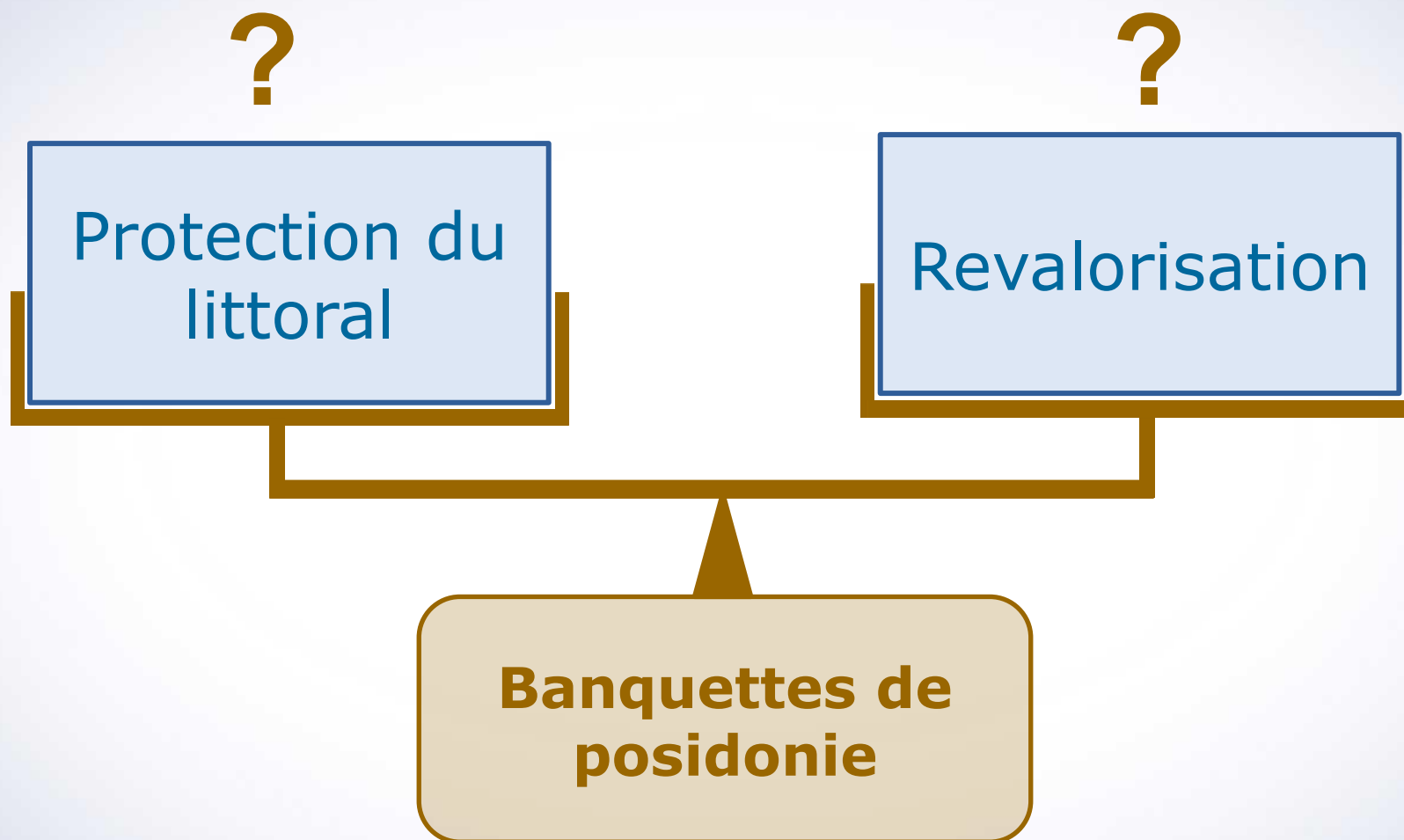
Revalorisation possible

- Utilisation ancestrale
 - Toiture
 - Isolation des constructions
 - Literie
 - Thalassothérapie
 - etc.

Revalorisation possible

- Génie écologique
 - Stabilisation de dunes
 - Re-végétalisation en environnement salin
 - Millefeuille et structure anti-érosion
 - etc.





***Merci pour votre
attention***



Contacts

- Hugues HEURTEFEUX

Coordinateur local du projet

✉ hheurtefeux@eid-med.org

☎ 04 67 63 72 99

- Maria Eugenia GIUNTA FORNASIN

Chargée du projet

✉ megiuntafornasin@eid-med.org

☎ 04 67 63 63 16